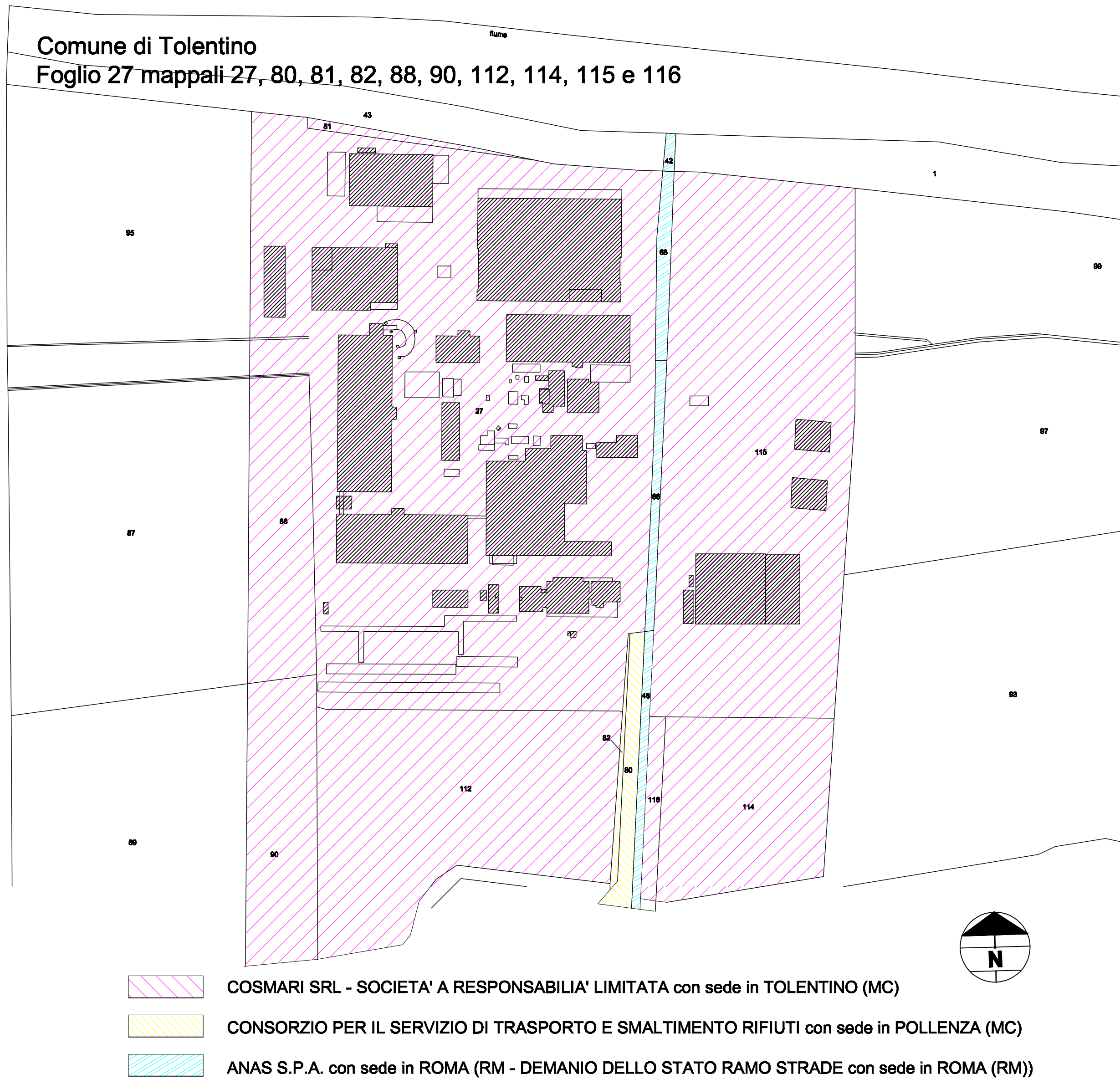
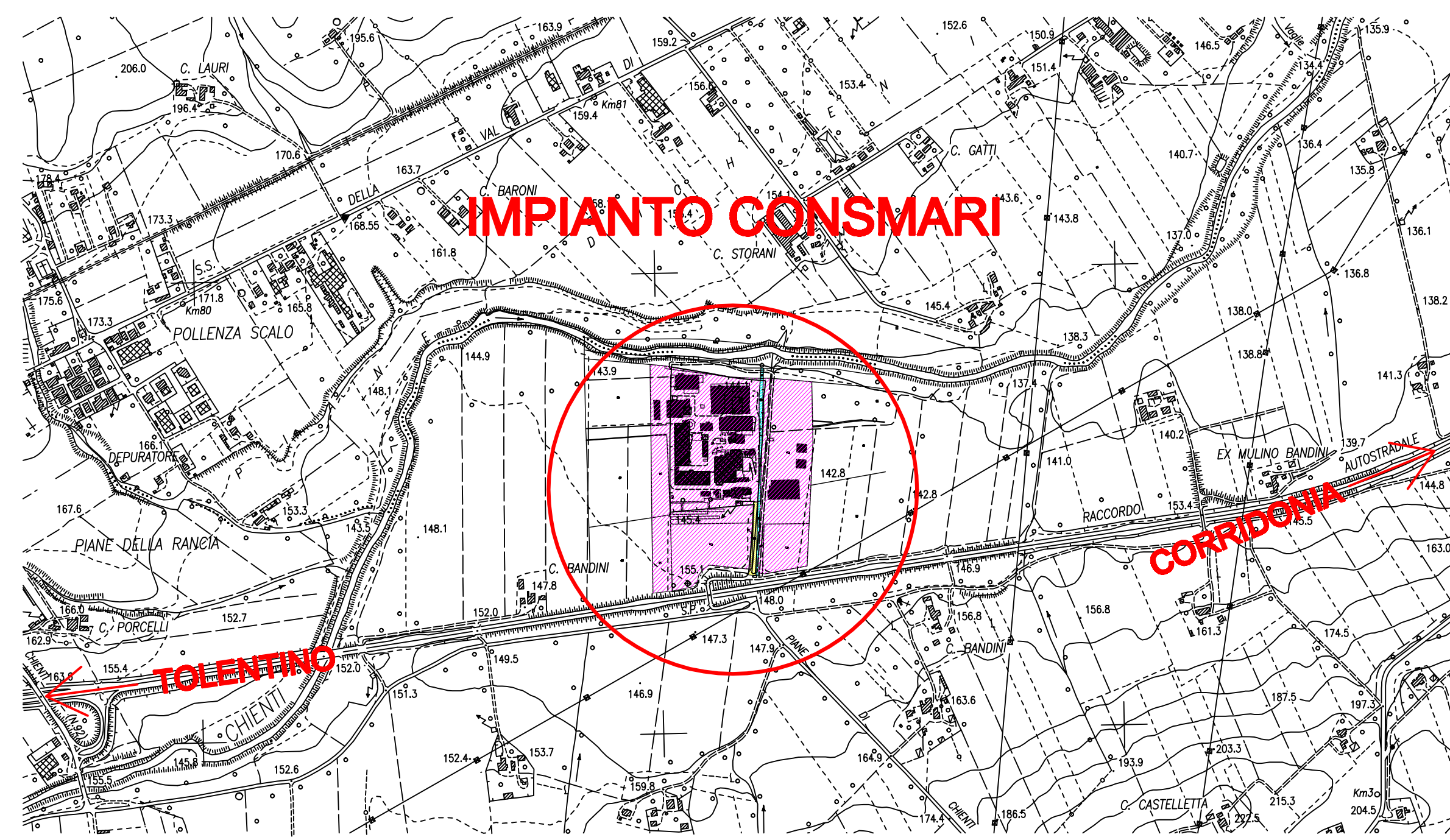


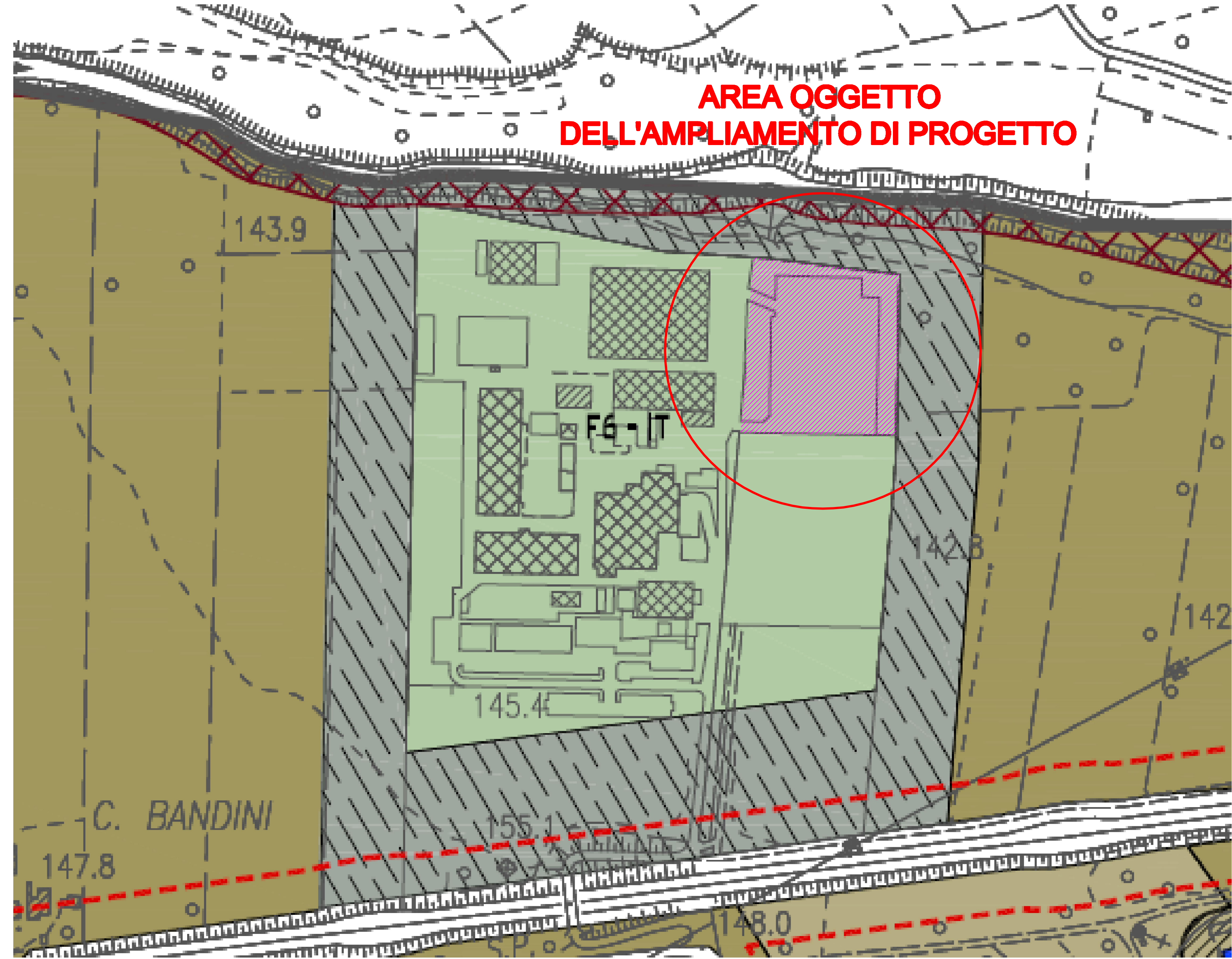
GIUGNO 2020		DISEGNATO	APPROVATO
<div>COMUNE DI TOLENTINO Provincia di Macerata</div>			
<div>Committente: COSMARI S.R.L. Oggetto: AMPLIAMENTO IMPIANTO: URBANIZZAZIONE AREA NORD-EST Località: Loc.PIANE DI CHIEN TI - TOLENTINO (MC)</div>			
<div>Geom. Elvio MENGHI Via Montemonte, 28/B Tel e fax 0733/201732 POLENZA</div>			
<div>1</div>			
<div>Geom. Elvio MENGHI (c.f. MNGLV81A04E783D) Scala: 1:2'000-10'000 N. File Tav.1 ESTRATTI COR. Revisione 0 Sost. N. Sost. da</div>			



ESTRATTO CATASTALE
scala 1:2'000



AEROFOTOGRAMMETRIA
scala 1:10'000



ESTRATTO P.R.G. TOLENTINO
scala 1:10'000

LEGENDA	RIF.	SIMBOLOGIA	art. NTA PRG
LIMITE AMMINISTRATIVO COMUNALE			
LIMITE VALIDITA' DELLE TAVOLE IN SCALA 1:5.000			
SISTEMA DEI SERVIZI E DELLE INFRASTRUTTURE			
AREE PER SERVIZI AD USO PUBBLICO - ZONE F:			66
PARCO FLUVIALE	F1		67
ZONA CONTROLLATA A PARCO CAMPAGNA E RIQUALIFICAZIONE DELL'EDIFICATO ESISTENTE	F2		68
ZONA CONTROLLATA A PARCO CAMPAGNA E RIQUALIFICAZIONE DELL'EDIFICATO ESISTENTE	F2.1		68
AREE AD USO PUBBLICO PER PARCHEGGI	F3		69
AREE AD USO PUBBLICO PER LA VIABILITA'	F4		
AREE AD USO PUBBLICO A VERDE E PER SERVIZI DI QUARTIERE	F5		71
AREE AD USO PUBBLICO A VERDE E PER SERVIZI DI QUARTIERE	F5.1		71
AREE AD USO PUBBLICO PER SERVIZI DI LIVELLO URBANO E TERRITORIALE	F6		72